

## MUNICIPALIDAD DE ROLDÁN – HORARIOS R1

PUNTA CHACRA		7.20	9.10	11.00	12.50	14.40	16.30	18.20
PLAZA SAN MARTIN		7.35	9.25	11.15	13.05	14.55	16.45	18.35
AO12/LARREA		7.42	9.32	11.22	13.12	15.02	16.52	18.42
TDS II (ENTRADA)		7.47	9.37	11.27	13.17	15.07	16.57	18.47
IBARLUCEA/BV. ESPERANZA		7.52	9.42	11.32	13.22	15.12	17.02	18.52
ESCUELA TDS III		7.56	9.46	11.36	13.26	15.16	17.06	18.56
AV. TDS III/COLECTORA	6.15	8.02/10	9.51/00	11.41/50	13.31/40	15.21/30	17.11/20	19.01/10
ESCUELA TDS III	6.20	8.15	10.05	11.55	13.45	15.35	17.25	19.15
TDS II (SALIDA)	6.29	8.24	10.14	12.04	13.54	15.44	17.34	19.24
CRUCE AO12/ RUTA 9	6.35	8.30	10.20	12.10	14	15.50	17.40	19.30
SAN SEBASTIAN	6.40	8.35	10.25	12.15	14.05	15.55	17.45	19.35
CRUCE RUTA 9/ AO12	6.46	8.41	10.31	12.21	14.11	16.01	17.51	19.41
BELGRANO	6.49	8.44	10.34	12.24	14.14	16.04	17.54	19.44
PLAZA SAN MARTIN	6.52	8.47	10.37	12.27	14.17	16.07	17.57	19.47
SARG. CABRAL/ RUTA 9	6.55	8.50	10.40	12.30	14.20	16.10	18.00	19.50
PUNTA CHACRA	7.10/20	9.02/10	10.52/00	12.42/50	14.32/40	16.22/30	18.12/20	20.00

**Ida:** Punta Chacra – Camino de los inmigrantes - Martín Fierro - Camino de los Vascos - Ruta 9 (Catamarca) – Echagüe - San Martín - Urquiza  
Ruta 9 (Catamarca) – AO12- Tds II - Av. Libertades - Av. De la paz - Dalai lama – Ibarlucea - Bv. De la esperanza – Av. Tds III

**Vuelta:** Av Tds III - Bv. de La Esperanza – Ibarlucea - Dalai Lama - Av. La paz - Av. Libertades – AO12 - Ruta 9 - San Sebastián - Ruta 9- Belgrano  
San Martín - Sargento Cabral - Ruta 9 (Catamarca) - Camino de los Vascos - Martín fierro - Av. Los inmigrantes – Punta Chacra



## MUNICIPALIDAD DE ROLDÁN - HORARIOS R2



DISPENSARIO V FLORES	5.25														
PARQUE INDUSTRIAL*	5.50											16.00/10	17.00/10		
POSTA 16	6.05	6.48/00	7.45/55	8.39/50	9.34/42	10.26/35	11.18/25	12.09/17	13.07/15	14.02/10	14.54/00			17.47/55	18.38/55
LAS TARDES	6.11	7.06	8.01	8.56	9.48	10.41	11.31	12.23	13.21	14.16	15.06			18.01	19.01
ACEQUIAS DEL AIRE	6.20	7.16	8.11	9.06	9.58	10.51	11.41	12.33	13.31	14.26	15.16			18.11	19.11
SAN SEBASTIAN	6.26		8.17	9.12	10.04	10.56	11.47	12.39	13.37	14.32	15.20			18.16	19.16
TALACASTO**		7.23						12.43	13.40						
AO12/RUTA 9	6.31	7.28	8.22	9.17	10.09	11.01	11.52	12.50	13.46	14.37	15.25			18.21	19.21
BS. AS./ RUTA 9	6.34	7.31	8.25	9.20	10.12	11.04	11.56	12.53	13.49	14.40	15.28			18.24	19.24
URQUIZA/RUTA 9	6.38	7.35	8.29	9.24	10.16	11.08	11.59	12.57	13.53	14.44	15.32			18.28	19.28
MUNICIPIO	6.41	7.38	8.32	9.27	10.19	11.11	12.02	13	13.56	14.47	15.35			18.31	19.31
BELTRAN/GALVEZ	6.44	7.41	8.35	9.30	10.22	11.14	12.05	13.03	13.59	14.50	15.38			18.34	
LIBERTAD/ESCUELA TDS1	6.47	7.44	8.38	9.33	10.25	11.17	12.08	13.06	14.02	14.53	15.41			18.37	

### Recorrido habitual

Municipio (Sgto. Cabral y San Martín) – Gálvez - Independencia – Libertad – AO12 – Las Tardes– Solaz – Las tardes - A012 - Río Paraná – Av Acequias del Aire (3er rombo y vuelve) – Río Paraná – San Sebastián – Ruta 9 – Bs. As – Larrea – Mamerto Esquiú – Urquiza – Ruta 9 (Catamarca) – Rivadavia – San Martín – Municipio

### \*\*Sólo en los siguiente horarios: 7.23, 12.43 , 13.40 :

Al llegar a San Sebastián y la Ruta 9 – Continúa por San Sebastián hasta Santa Rita – Talacasto – Santo Tomás Moro – San Sebastián – Ruta 9 y sigue su recorrido habitual



### \*Recorrido a Parque Industrial (Danés/Fábrica) sólo en los siguientes horarios: 5.50 , 16.00/ 16.10, 17.00/17.10

**Ida:** Dispensario V. Flores -Ruta 9 (Catamarca) - Sargento Cabral – Bv. E. López - San Lorenzo – Gálvez –Independencia – Libertad – AO12 – Parque Industrial.-

**Vuelta:** Parque Industrial – A012 – Libertad – Independencia – Gálvez - San Lorenzo - Bv. E. López - Sargento Cabral - Ruta 9 (Catamarca) – Dispensario V. Flores

# MUNICIPALIDAD DE ROLDÁN

## Recorrido Línea R2




### Referencias:

- Centros de Atención al Vecino
- 1 Ruta 9.
- 2 Ruta A012.
- 3 Sede Guardia Urbana Municipal.
- 4 Sitios Municipales
- 5 Palacio Municipal.
- 6 Concejo Deliberante Municipal.
- 7 Cementerio Municipal.
- 8 CFR - Centro de Formación Regional.
- Instituciones
- 9 COPROL, Cooperativa de Provisión de Agua Potable y Obras Públicas de Roldán Ltda.
- 10 Sitram, Sindicato de Trabajadores Municipales de Roldán y Comunas Adheridas.
- 11 EPE - Empresa Provincial de la Energía.
- 12 Comisaría 6ta.
- 13 Instit. Sup. N° 9086 «Paul Harris».
- 14 Esc. Provincial N° 6408 «Pedro Dúrst».
- 15 Escuela N° 1024 «Juan XXIII».
- 16 Jardín de Infantes «Juan XXIII».
- 17 Escuela N° 229 «Coronel Manuel Dorrego».
- 18 Escuela Taller de Educación Manual N° 3057 «Gral. José de San Martín».
- 19 Escuela Nacional «Plan 700 Escuelas».
- 20 Instituto Superior N° 4038 «Juan Pablo II».
- 21 Escuela N° 8155 «San José Obrero».
- 22 Jardín Maternal Municipal «Huellitas».
- 23 Jardín de Infantes N° 302.
- Esporcamiento
- 24 Parque «Paseo de la Estación».
- 25 Estación de Trenes.
- 26 Sala «República de Italia».
- 27 Comando Radioeléctrico
- 28 Asociación de Bomberos Voluntarios de la Ciudad de Roldán.
- 29 Centro de Jubilados y Pensionados.
- 30 Asociación Civil «Juntos».
- 31 Asociación Mutual «Independencia».
- Centros de Salud
- 32 Hospital Rural N° 61.
- 33 Centro de Salud Barrio Villa Flores.
- 34 Centro de Salud Barrio Beaudré.
- Bancos
- 35 Banco de la Nación Argentina.
- 36 Banco de Santa Fe.
- 37 Banco Bifel.
- Capillas y Parroquias
- 38 Parroquia San José.
- 39 Salón de Usos Múltiples.
- 40 Cine Teatro «Ciudad de Roldán».
- 41 Plaza «San Martín».
- 42 Plaza «Los Raigales».
- 43 Plaza «Evita».
- 44 Escuela Taller de Educación Manual N° 3057 «Gral. José de San Martín».
- 45 Plaza «Los Vecinos».
- 46 Plaza «Pueblos Originarios».
- 47 Plaza «Los Escaliptrus».
- 48 Plaza «Pedro Giacaglia».
- 49 Plaza «Cotos de la Alameda».
- 50 Plaza «De los Lápicos».
- 51 «La Plaza de los chicos».
- 52 Parque del Bicentenario.
- 53 Casa de la Historia y la Cultura del Bicentenario.
- 54 Capilla San Benito.
- 55 Capilla Madre del Salvador.
- 56 Capilla Ntra. Señora de Itati.
- Camping
- 57 Camping «Sor. Sportiva Recreativa» y sede.
- 58 Camping Centro Cosmopolita «Unión y Progreso».
- Clubes
- 59 Club Independiente.
- 60 Club América.
- 61 Club San Lorenzo de Almagro.
- 62 Club Sportsman.
- 63 Club Municipal «MásterKlubs».
- Escuelas
- 64 EET N° 643 «Granaderos de San Lorenzo».
- 65 Escuela de Educación Especial N° 2056.
- Roldán Park.
- 66 Barrios cerrados
- 67 Barrio «Puerto Roldán».
- 68 Barrio «Los Raigales».
- 69 Barrio «Cielo».
- 70 Barrio «Aires de Campo».
- 71 Barrio «Pucará Los Búhos».

# MUNICIPALIDAD DE ROLDÁN

## Recorrido Línea R1



# R<sub>1</sub>

Inicio de Recorrido

A CORDOBA

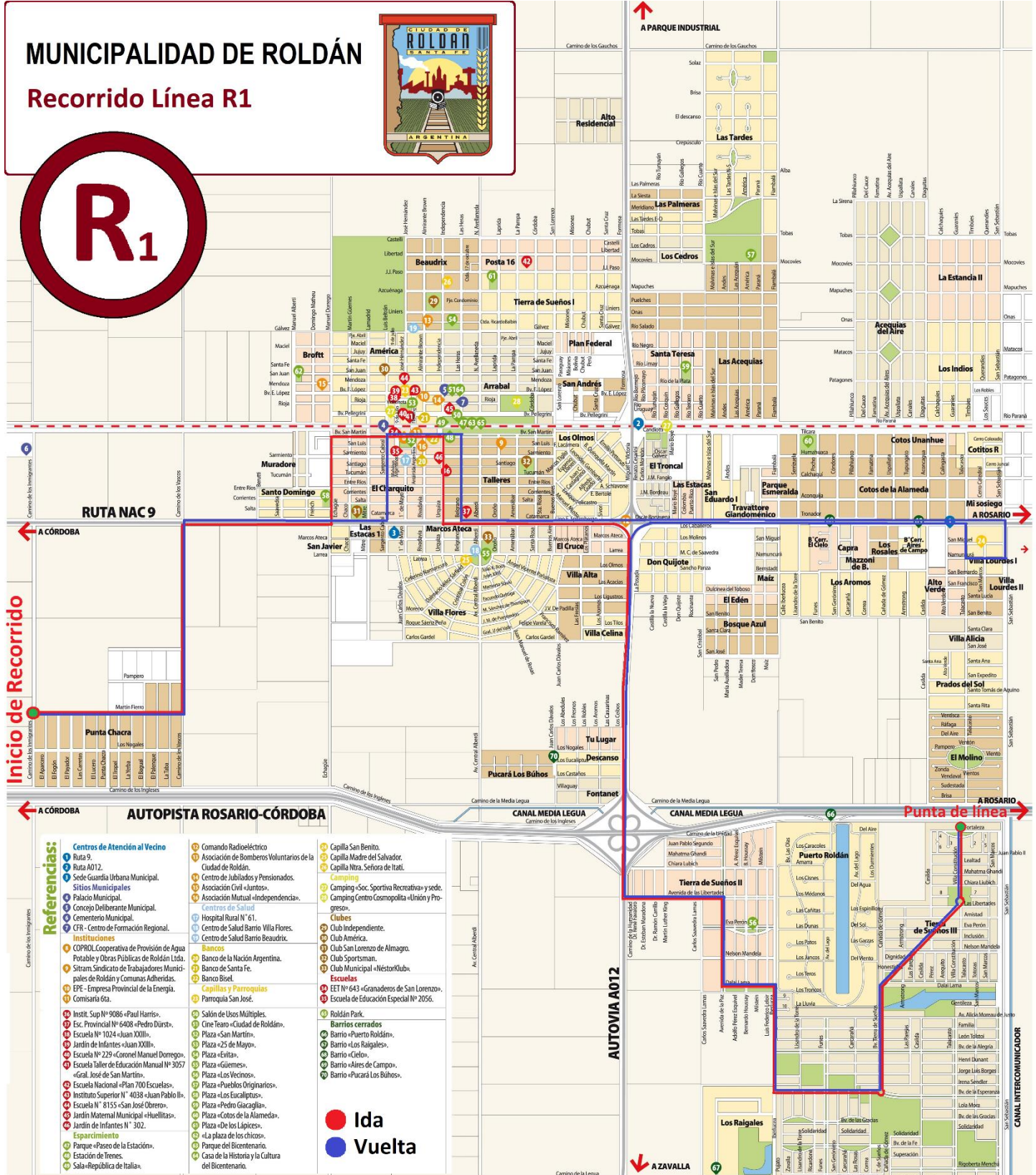
AUTOPISTA ROSARIO-CORDOBA

A CORDOBA

### Referencias:

- 1 Centros de Atención al Vecino
- 2 Ruta 9
- 3 Ruta A012.
- 4 Sede Guardia Urbana Municipal.
- 5 Sitios Municipales
- 6 Palacio Municipal.
- 7 Concejo Deliberante Municipal.
- 8 Cementerio Municipal.
- 9 CFR - Centro de Formación Regional.
- 10 Instituciones
- 11 COPROL Cooperativa de Provisión de Agua Potable y Obras Públicas de Roldán Ltda.
- 12 Sitrasm. Sindicato de Trabajadores Municipales de Roldán y Comunas Adheridas.
- 13 EPE - Empresa Provincial de la Energía.
- 14 Comisaría 6ta.
- 15 Instit. Sup N° 9086 «Paul Harris».
- 16 Esc. Provincial N° 6408 «Pedro Dürst».
- 17 Escuela N° 1024 «Juan XXIII».
- 18 Jardín de Infantes «Juan XXIII».
- 19 Escuela N° 229 «Coronel Manuel Dorrego».
- 20 Escuela Taller de Educación Manual N° 3057 «Gral. José de San Martín».
- 21 Escuela Nacional «Plan 700 Escuelas».
- 22 Instituto Superior N° 4038 «Juan Pablo II».
- 23 Escuela N° 8155 «San José Obrero».
- 24 Jardín Maternal Municipal «Huellitas».
- 25 Jardín de Infantes N° 302.
- 26 Esporocimiento
- 27 Parque «Paseo de la Estación».
- 28 Estación de Tenes.
- 29 Sala «República de Italia».
- 30 Comando Radioeléctrico
- 31 Asociación de Bomberos Voluntarios de la Ciudad de Roldán.
- 32 Centro de Jubilados y Pensionados.
- 33 Asociación Civil «Juntos».
- 34 Asociación Mutual «Independencia».
- 35 Centros de Salud
- 36 Hospital Rural N° 61.
- 37 Centro de Salud Barrio Villa Flores.
- 38 Centro de Salud Barrio Beaudrix.
- 39 Bancos
- 40 COPROL Cooperativa de Provisión de Agua Potable y Obras Públicas de Roldán Ltda.
- 41 Banco de Santa Fe.
- 42 Banco Bisle.
- 43 Capillas y Parroquias
- 44 Parroquia San José.
- 45 Salón de Usos Múltiples.
- 46 Cine Teatro «Ciudad de Roldán».
- 47 Plaza «25 de Mayo».
- 48 Plaza «Cívica».
- 49 Barrio «Cívica».
- 50 Plaza «Los Vecinos».
- 51 Escuela Nacional «Plan 700 Escuelas».
- 52 Plaza «Los Eucaliptos».
- 53 Plaza «Pedro Giacaglia».
- 54 Plaza «Cotos de la Alameda».
- 55 Plaza «De los Lápicos».
- 56 «La plaza de los chicos».
- 57 Parque del Bicentenario.
- 58 Casa de la Historia y la Cultura del Bicentenario.
- 59 Capilla San Benito.
- 60 Capilla Madre del Salvador.
- 61 Capilla Ntra. Señora de Iatati.
- 62 Camping
- 63 Camping «Soc. Sportiva Recreativa» y sede.
- 64 Camping Centro Cosmopolita «Unión y Progreso».
- 65 Clubes
- 66 Club Independiente.
- 67 Club América.
- 68 Club San Lorenzo de Almagro.
- 69 Club Sportsman.
- 70 Club Municipal «Nestor Kluba».
- 71 Escuelas
- 72 EET N° 643 «Granaderos de San Lorenzo».
- 73 Escuela de Educación Especial N° 2056.
- 74 Roldán Park.
- 75 Barrios cerrados
- 76 Barrio «Puerto Roldán».
- 77 Barrio «Los Raigales».
- 78 Barrio «Cívica».
- 79 Barrio «Olmes de Campón».
- 80 Barrio «Pucará Los Búhos».

● **Ida**  
● **Vuelta**




CANAL INTERCOMUNICADOR

# MUNICIPALIDAD DE ROLDÁN

## Recorrido Línea R2

### Parque Industrial



#### Referencias:

- Centros de Atención al Vecino**
- 1 Ruta 9.
- 2 Ruta A012.
- 3 Sede Guardia Urbana Municipal.
- 4 Sitios Municipales
- 5 Palacio Municipal.
- 6 Concejo Deliberante Municipal.
- 7 Cementerio Municipal.
- 8 CCR - Centro de Formación Regional.
- Instituciones**
- 9 COPROL Cooperativa de Provisión de Agua Potable y Obras Públicas de Roldán Ltda.
- 10 Sitram, Sindicato de Trabajadores Municipales de Roldán y Comunas Adheridas.
- 11 EPE - Empresa Provincial de la Energía.
- 12 Comisaría 6ta.
- 13 Instil. Sup N° 9086 «Paul Harris».
- 14 Esc. Provincial N° 6408 «Pedro Díaz».
- 15 Escuela N° 1024 «Juan XXIII».
- 16 Jardín de Infantes «Juan XXIII».
- 17 Escuela N° 229 «Coronel Manuel Dorrego».
- 18 Escuela Taller de Educación Manual N° 3057 «Gral. José de San Martín».
- 19 Escuela Nacional «Plan 700 Escuelas».
- 20 Instituto Superior N° 4038 «Juan Pablo II».
- 21 Escuela N° 8155 «San José Obrero».
- 22 Jardín Maternal Municipal «Huellitas».
- 23 Jardín de Infantes N° 302.
- Espargimiento**
- 24 Parque «Paseo de la Estación».
- 25 Estación de Trenes.
- 26 Sala «República de Italia».
- 27 Comando Radioeléctrico
- 28 Asociación de Bomberos Voluntarios de la Ciudad de Roldán.
- 29 Centro de Jubilados y Pensionados.
- 30 Asociación Civil «Juntos».
- 31 Asociación Mutual «Independencia».
- Centros de Salud**
- 32 Hospital Rural N° 61.
- 33 Centro de Salud Barrio Villa Flores.
- 34 Centro de Salud Barrio Beaudry.
- Bancos**
- 35 Banco de la Nación Argentina.
- 36 Banco de Santa Fe.
- 37 Banco Bisei.
- Capillas y Parroquias**
- 38 Parroquia San José.
- 39 Salón de Usos Múltiples.
- 40 Cine Teatro «Ciudad de Roldán».
- 41 Plaza «San Martín».
- 42 Plaza «25 de Mayo».
- 43 Plaza «Evita».
- 44 Plaza «Güemes».
- 45 Plaza «Los Vecinos».
- 46 Plaza «Pueblos Originarios».
- 47 Plaza «Los Escaliptrés».
- 48 Plaza «Pedro Giacaglia».
- 49 Plaza «Cotos de la Alameda».
- 50 Plaza «De los Lápidos».
- 51 «La plaza de los chicos».
- 52 Parque del Bicentenario.
- 53 Casa de la Historia y la Cultura del Bicentenario.
- 54 Capilla San Benito.
- 55 Capilla Madre del Salvador.
- 56 Capilla Ntra. Señora de Itatí.
- Camping**
- 57 Camping «Soc. Sportiva Recreativa» y sede.
- 58 Asociación Civil «Juntos» y sede.
- 59 Camping Centro Cosmopolita «Unión y Progreso».
- Clubes**
- 60 Club Independiente.
- 61 Club América.
- 62 Club San Lorenzo de Almagro.
- 63 Club Sportsman.
- 64 Club Municipal «Néstor Klubs».
- Escuelas**
- 65 EET N° 643 «Granaderos de San Lorenzo».
- 66 Escuela de Educación Especial N° 2056.
- 67 Roldán Park.
- Barrios cerrados**
- 68 Barrio «Rta Roldán».
- 69 Barrio «Los Raigales».
- 70 Barrio «Cielos».
- 71 Barrio «Aires del Campo».
- 72 Barrio «Pucará Los Búhos».



CANAL INTERCOMUNICADOR